

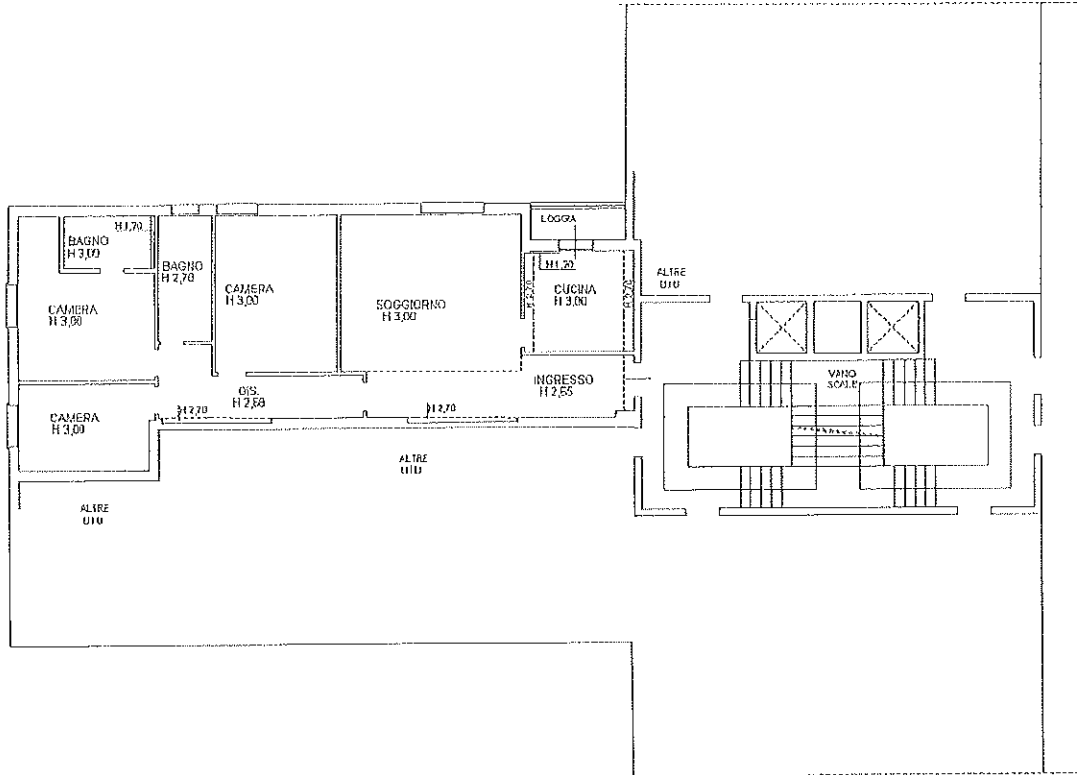
Agenzia delle Entrate  
**CATASTO FABBRICATI**  
 Ufficio Provinciale di  
 Bologna

Dichiarazione protocollo n. _____ del _____	
Comune di Bologna	
Via Giovanni Antonio Sacco	
Identificativi Catastali:	Compilata da: Piccinelli Daniel
Sezione:	Isritto all'albo: Ingegneri
Foglio:	
Particella:	
Subalterno:	Prov. Bologna N. 8057/

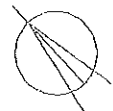
Planimetria	
Scheda n. 1	Scala 1:200

PIANO SECONDO

VIA GIOVANNI ANTONIO SACCO



NORD



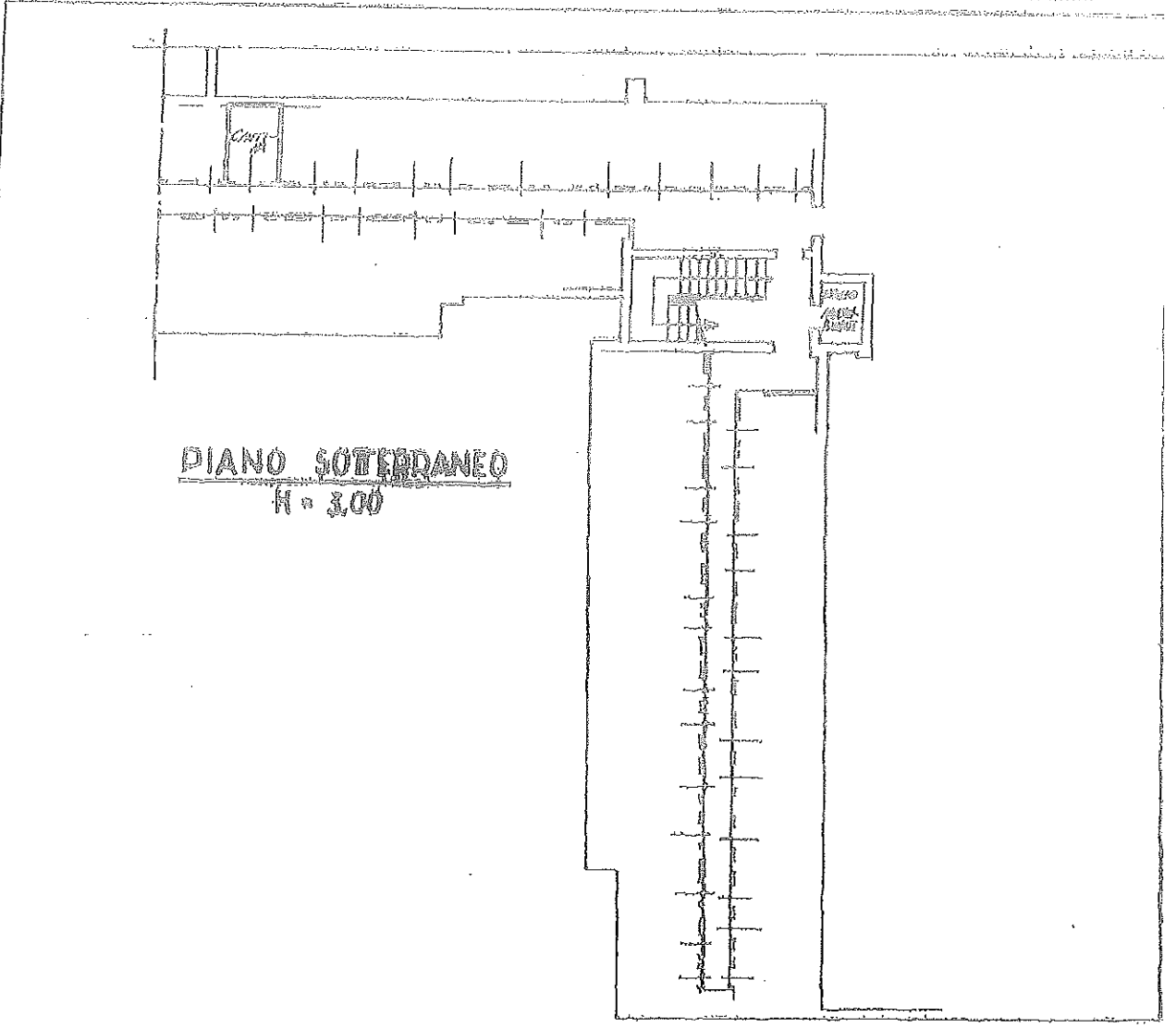
MODALINO  
F. 110 1090 037



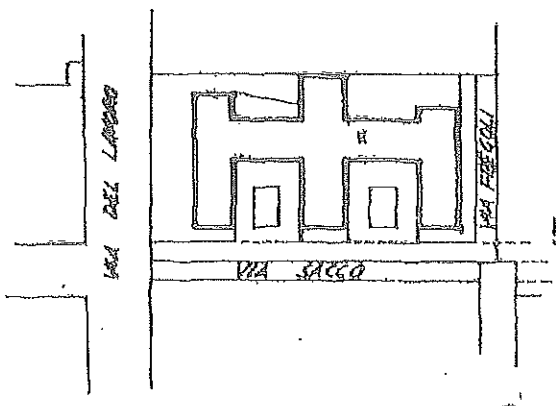
MINISTERO DELLE FINANZE  
DIREZIONE GENERALE DEL CATASTO E DEI SISTEMI  
**CATASTO EDILIZIO URBANO** (RD 13-4-1939, n. 652)

MOD  
L. 110  
200

Planimetria di u.l.u. in Comune di BOLOGNA via SACCO



**PIANO SOTERRANEO**  
H = 3.00




**PLANIMETRIA SCALA 1:200**

Comune di Bologna

Fg. 164

Mapp. 154

ORIENTAMENTO



SCALA DI 1

Co 4626 - 180

Disegnato e Verificato: [Illegible]